


Gmina Jaworze



Gmina Jaworze to gmina wiejska w południowej części województwa śląskiego, w południowo-zachodniej części powiatu bielskiego, na granicy z powiatem cieszyńskim. W latach 1975-1998 gmina położona była w

województwie bielskim.

Gmina położona jest w krainie historycznej Śląska Cieszyńskiego i przynależy do euroregionu Śląsk Cieszyński.

Jaworze znajduje się w strefie obejmującej zurbanizowanym obszar Aglomeracja bielska i graniczy z jej śródmiejską częścią tj. miastem Bielsko-Biała.

Siedzibą i jedyną miejscowością gminy jest licząca sobie ponad 700 lat podgórska osada rolniczo-turystyczna Jaworze, które obejmuje swym zasięgiem cztery przysiółki: Jaworze Średnie, Jaworze Górne, Jaworze Nałężę oraz Jaworze Dolne.

Źródło: pl.wikipedia.org

Pałac Arnolda Saint-Genois d'Anneaucourt

Klasycystyczny pałac w Jaworzcu powstał prawdopodobnie w 1793 r. Wybudował go hrabia Arnold Saint Genois d'Anneaucourt w XIX w. Otacza go park angielski z ponad 500 drzewami i krzewami różnych gatunków, 40 z nich jest wpisanych na listę pomników przyrody.

Źródło: villabarbara.eu

Folwark dolny

Zabudowania gospodarcze z XVIII wieku położone na wschodniej granicy zabytkowego parku zdrojowego. Na jego dziedzińcu znajdowała się piękna topola czarna, pomnik przyrody o obwodzie pnia 5,85 m wysokości 26 m, średnicy korony 20 m. Najstarszy jest budynek bramny, którego brama wjazdowa ma sklepienie kolebkowe z lunetami. Jest to część dawnej zabudowy dworskiej, należącej w XVII wieku do Henryka Rudeckiego, burgrabiego i starosty bielskiego. Do budynku bramnego przylega czworak z XVIII w. Po zachodniej stronie folwarku dobrze zachowana piwnica z XIX w.

Źródło: archiwum.jaworze.pl

Młyńska Kępa (403 m.n.p.m.)

Zalesione wzgórze położone nad Jaworzem na północnej krawędzi Beskidu Śląskiego. Szczyt porośnięty lasem mieszanym: buki, jawory, dęby oraz świerki. Na szczycie znajduje się fundament parkowej altany - „świątyni dumania” z XIX wieku. Na szczyt do altany prowadziły niegdyś łagodnie wznoszące się alejki spacerowe. Kuracjusze i goście mogli się kąpać w stawie (kabiny kąpielowe) oraz pływać po nim łódkami. W 1994 roku, podczas prowadzonych badań archeologicznych, znaleziono ponad 400 fragmentów ceramiki prehistorycznej, narzędzia kostne, kamee oraz nóż żelazny. Znaleźiska te świadczą o istnieniu w tym miejscu osady prehistorycznej prawdopodobnie z I tysiąclecia p.n.e.

Źródło: archiwum.jaworze.pl



Wycieczki rowerowe w okolicach Bielska-Białej



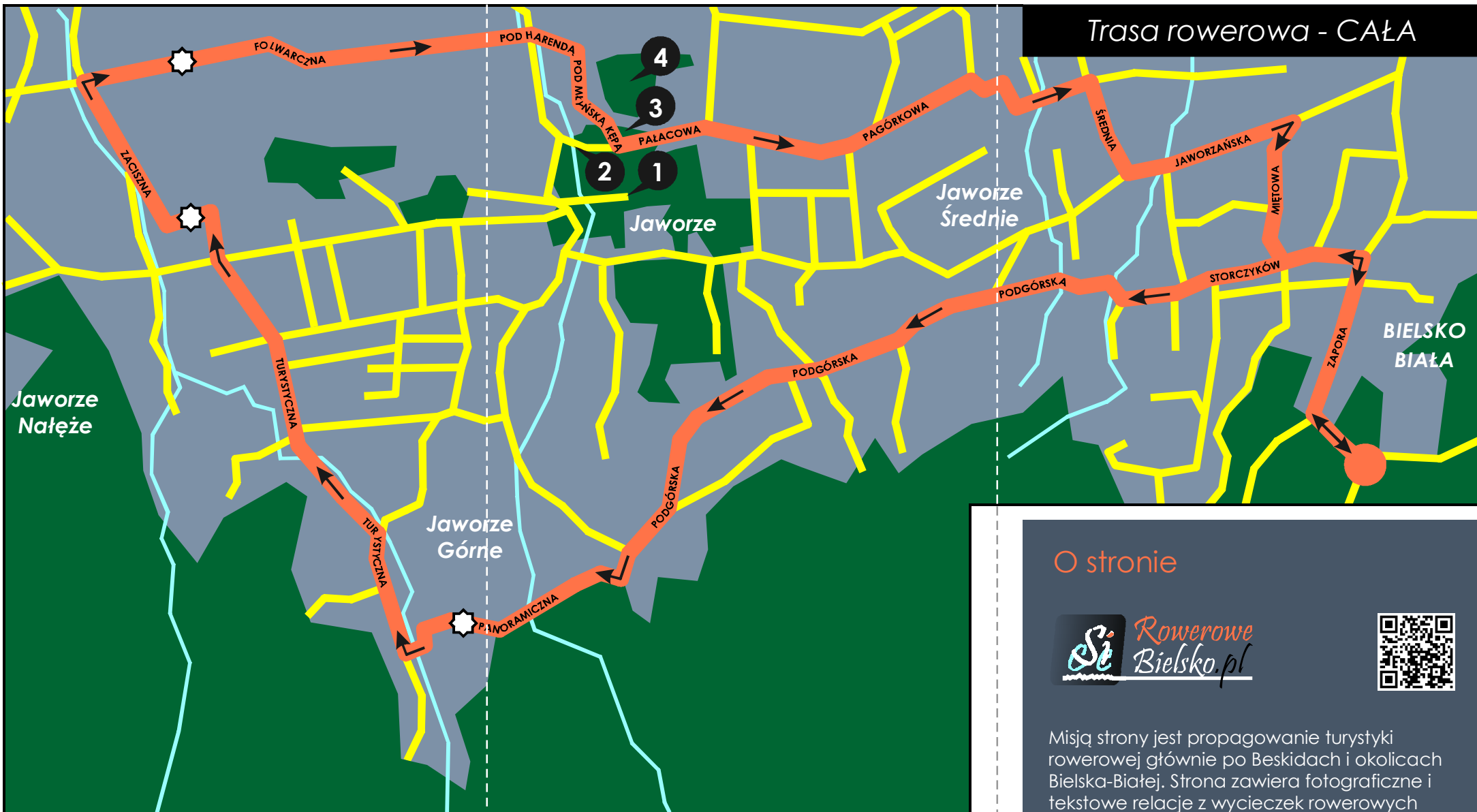
MAPKA ROWEROWA

Jaworze

Pętla wokół gminy




13 km



Trasa rowerowa - CAŁA

Obiekty warte zobaczenia

- 1** Klasycystyczny pałac z 1793 roku Arnolda Saint-Genois d'Anneaucourt
- 2** Zabytkowy kamienny mostek z XVIII wieku nad Potokiem Wysokim

- 3** Folwark Dolny - zabudowania gospodarcze z XVIII wieku
- 4** Kopiec na wzgórzu Młyńska Kępa (403 m.n.p.m.)
-  Punkty widokowe na trasie wycieczki rowerowej

O stronie



Misją strony jest propagowanie turystyki rowerowej głównie po Beskidach i okolicach Bielska-Białej. Strona zawiera fotograficzne i tekstowe relacje z wycieczek rowerowych odbytych przez autora strony, wzbogacone mapami poglądowymi i filmikami, a także bieżące informacje na temat infrastruktury rowerowej w Bielsku-Białej, mapę ścieżek rowerowych oraz atlas z opisem każdej z nich.

Więcej tras rowerowych na:
<http://rowerowe-bielsko.pl/>