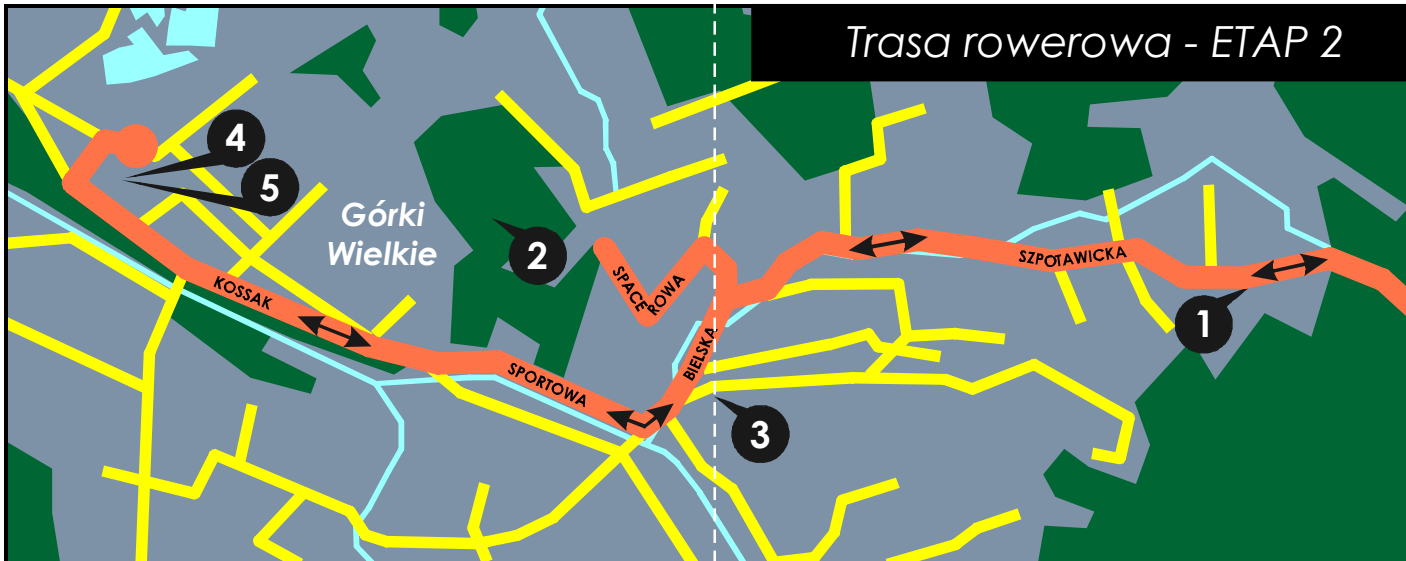


Obiekty warte zobaczenia

- 1 Pomnik przyrody - 450-letni dąb
- 2 Ścieżka przyrodniczo-dydaktyczna wokół góry Bucze

- 3 Zabytkowy kościół parafialny Wszystkich Świętych
- 4 Muzeum Zofii Kossak-Szatkowskiej
- 5 Zabudowania dawnego dworu Kossaków z 1781 roku



Trasa rowerowa - ETAP 2

Ścieżka przyrodniczo-dydaktyczna wokół góry Bucze

Ścieżka składa się z sześciu odcinków i ma na celu spopularyzowanie jej walorów przyrodniczych, krajobrazowych i kulturowych. Trasa, o długości około 4 km, przebiega w większości po istniejących drogach, dróżkach i ścieżkach na terenie góry Bucze. Szlak wyznakowany został symbolem szlaku spacerowego koloru czerwonego i rozpoczyna się w Górkach Wielkich Centrum (Spółdzielnia) i biegnie pętlą po górze Bucze.

Muzeum Zofii Kossak-Szatkowskiej

Muzeum zostało założone w 1970 roku przez męża pisarki – Zygmunta Szatkowskiego. Popularnie zwane jest „domkiem ogrodnika”. Budynek ten był bowiem służbowym mieszkaniem ogrodnika zajmującego się parkiem wokół dworu w okresie międzywojennym.

Źródło: muzeumkossak.pl



Wycieczki rowerowe w okolicach Bielska-Białej



MAPKA ROWEROWA

Górkach Wielkich

Muzeum Zofii Kossak-Szatkowskiej



32 km

Zofia Kossak-Szatkowska

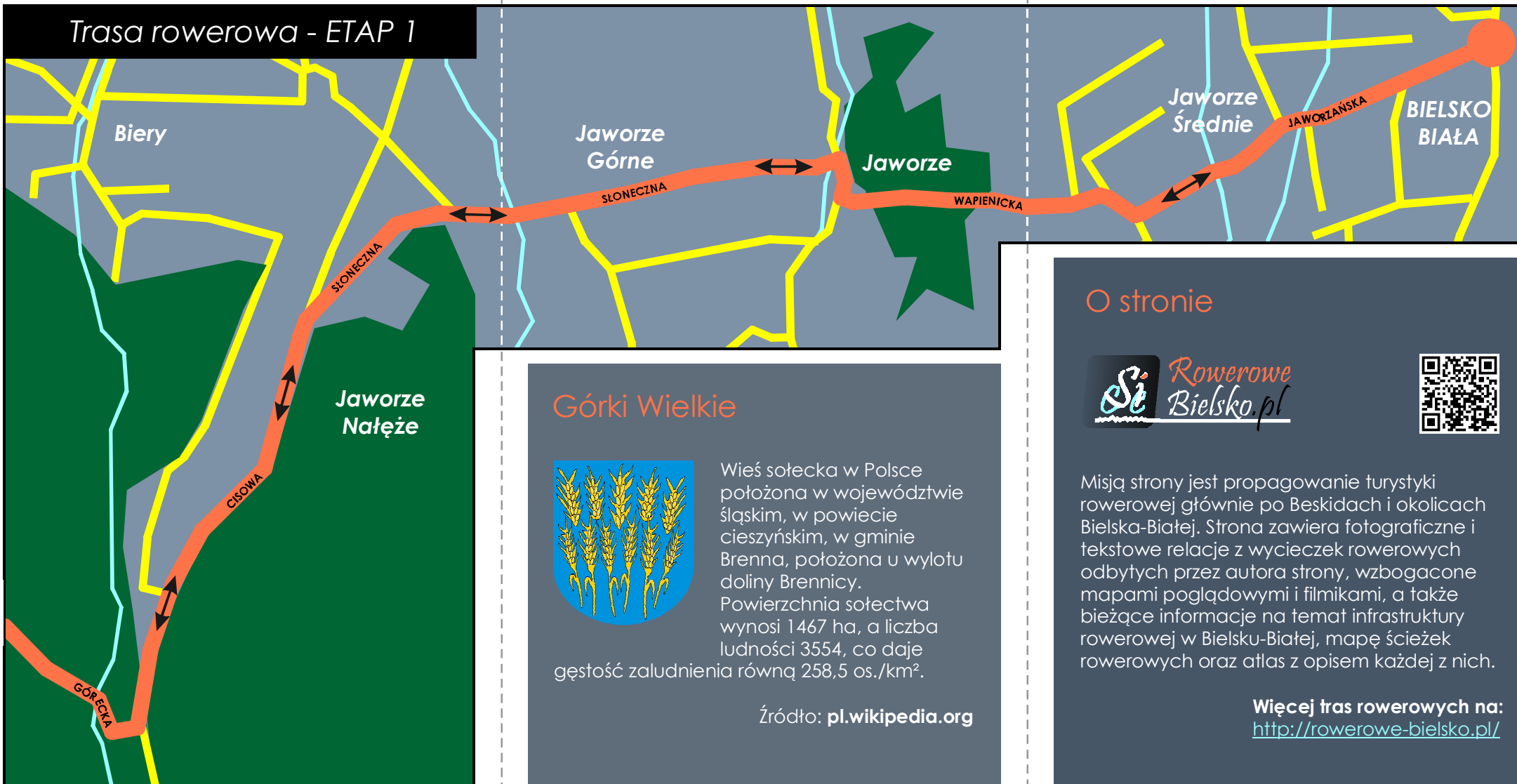
Zofia Kossak-Szatkowska (1889-1968) primo voto Szczucka wywodzi się z rodu wybitnych malarzy. Jedną z najwybitniejszych pisarek XX wieku, publicystka, współzałożycielka społeczno-katolickiej organizacji Front Odrodzenia Polski oraz Rady Pomocy Żydom.

Po śmierci męża, Stefana Szczuckiego, osiadła w 1923 roku w Górkach Wielkich na Śląsku Cieszyńskim, gdzie ponownie wyszła za mąż w 1925 roku za Zygmunta Szatkowskiego, oficera WP i historyka wojskowości. W okresie międzywojennym w Górkach Wielkich powstały jej najwybitniejsze utwory: książki poświęcone Śląskowi, utwory dla dzieci i młodzieży, opowieści hagiograficzne,


a przede wszystkim wielkie powieści historyczne: „Krzyżowcy”, „Król trędowaty” i „Bez oręża”. Pochowana została na cmentarzu w Górkach Wielkich obok ojca Tadeusza Kossaka i synka Julka Szczuckiego.

Źródło: zofiakossak.pl

Trasa rowerowa - ETAP 1



Górki Wielkie



Wieś sołectwa w Polsce położona w województwie śląskim, w powiecie cieszyńskim, w gminie Brenna, położona u wylotu doliny Brennicy. Powierzchnia sołectwa wynosi 1467 ha, a liczba ludności 3554, co daje gęstość zaludnienia równą 258,5 os./km².

Źródło: pl.wikipedia.org

O stronie



Misją strony jest propagowanie turystyki rowerowej głównie po Beskidach i okolicach Bielska-Białej. Strona zawiera fotograficzne i tekstowe relacje z wycieczek rowerowych odbytych przez autora strony, wzbogacone mapami poglądowymi i filmikami, a także bieżące informacje na temat infrastruktury rowerowej w Bielsku-Białej, mapę ścieżek rowerowych oraz atlas z opisem każdej z nich.

Więcej tras rowerowych na:
<http://rowerowe-bielsko.pl/>